

Atlas Leefomgeving

Melden van Natte koeltorens

Natte koeltorens zijn installaties die gebruikt worden voor het afvoeren van overtollige warmte uit productieprocessen en gebouwen door middel van het vernevelen van water in een open constructie.

Natte koeltorens kunnen een risico vormen voor de volksgezondheid omdat deze – bij onvoldoende onderhoud of onjuist gebruik – legionellabacteriën kunnen verspreiden die de Veteranenziekte (ofwel legionellose) kunnen veroorzaken.

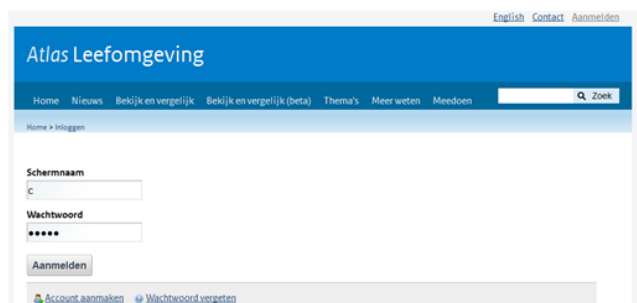
Stap 1: Ga naar www.atlasleefomgeving.nl

Stap 2: Klik op Aanmelden en log in op de Atlas Leefomgeving



Geen account?

Klik op 'Account aanmaken' en vul de benodigde gegevens (schermnaam, wachtwoord en emailadres) in.



Stap 3: Ga naar www.atlasleefomgeving.nl/kaarten

Stap 4: Selecteer de Nattekoeltorenkaart

a) kies thema "Gezondheid"

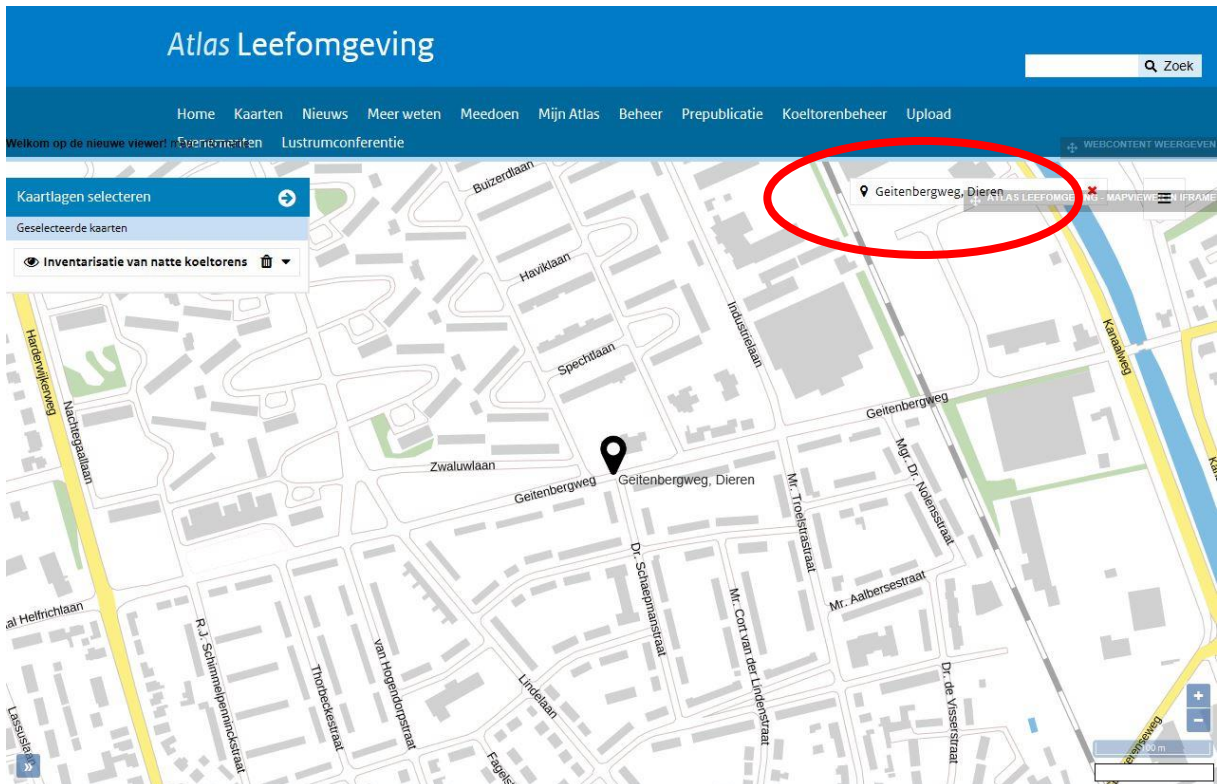
b) kies de kaartlaag "Inventarisatie van natte koeltorens" en vink aan

c) klap de bibliotheek weer dicht met de "x"

The screenshot shows the 'Atlas Leefomgeving' website interface. The main navigation bar includes 'Home', 'Kaarten', 'Nieuws', 'Meer weten', 'Meedoen', 'Mijn Atlas', 'Beheer', 'Prepublicatie', 'Koeltorenbeheer', and 'Upload'. Below the navigation bar, there is a search bar with the text 'Zoek op plaats of adres' and a search icon. The main content area is divided into two columns. The left column, titled 'Kaartlagen selecteren', lists various map layers: 'Regionale Kaarten', 'Nieuwe kaarten', 'Asbest', 'Luchtkwaliteit', 'Gezondheid', and 'Cultureel Erfgoed'. The 'Gezondheid' layer is selected. The right column displays a list of map layers under the 'Gezondheid' category. The first layer, 'Inventarisatie van natte koeltorens', is selected and has a red circle around it. The second layer, 'Gezondheid Infectieziekten Ziekte van Lyme 2009 RIVM', is also selected and has a red circle around it. The third layer, 'Gezondheid Infectieziekten Q-koorts 2010 RIVM', is not selected. The fourth layer, 'GES Geluid spoorwegen (Lden 2013)', is not selected. A red 'x' icon is visible in the top right corner of the map area, indicating that the library is closed. The map itself shows a geographical area with various locations labeled, including 'Maastricht', 'Assen', 'Ter Apel', 'Balen', 'Hoogeveen', 'Hardenberg', 'Avenho', 'Denekamp', 'Lischede', 'Kotten', and 'Maastricht'. The map is zoomed in to show a 50 km scale. The coordinates at the bottom right are -76554, 590500.

Stap 5: invoeren locatie

Voer een locatie in bij het locatieveld

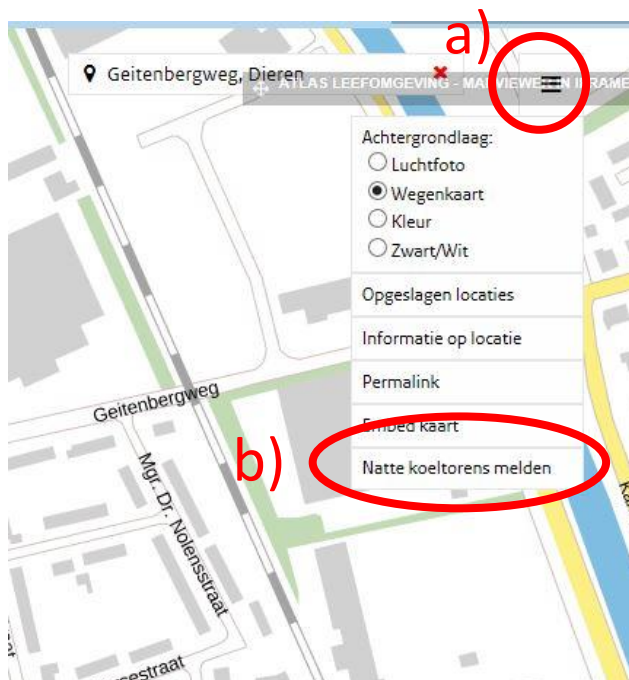


Stap 6: Open koeltoren-module

a) klap het menu open met



b) Selecteer "Natte koeltorens melden"

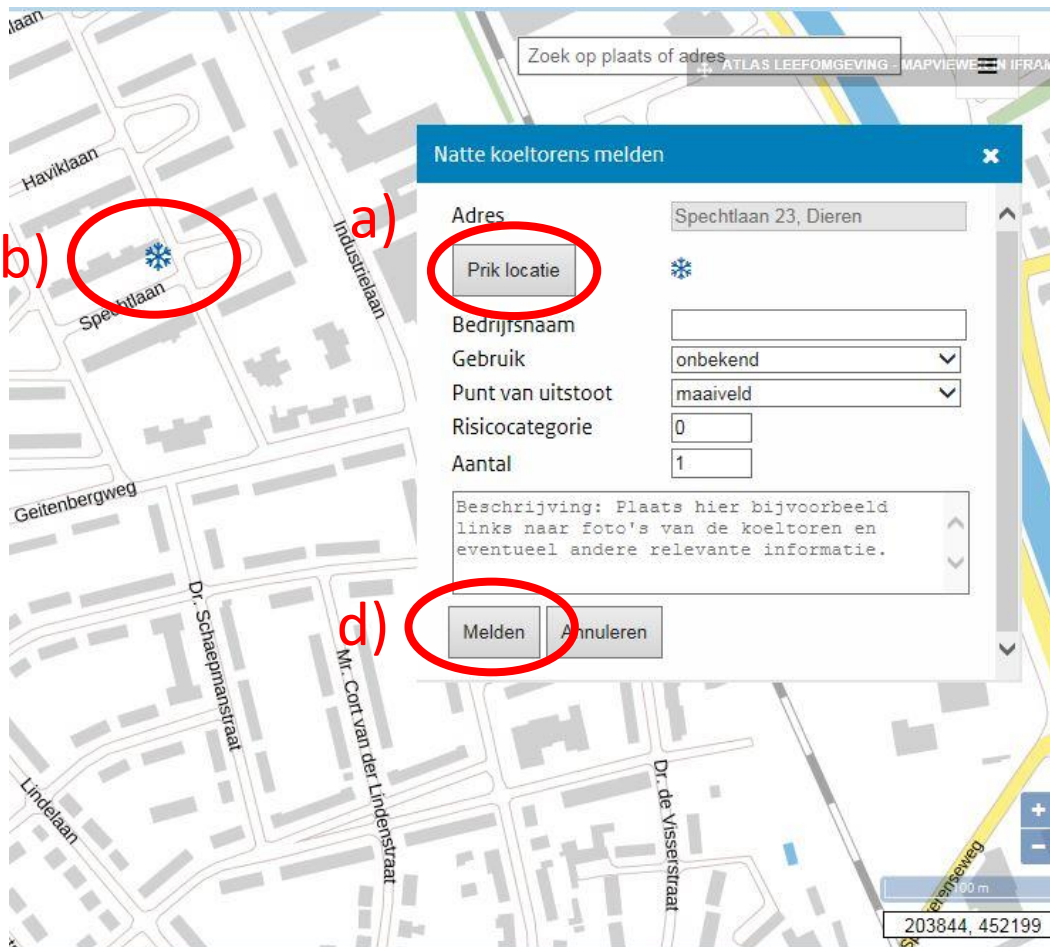


Stap 7: Koeltoren melden

De koeltorenmodule is geopend.

- a) klik op "Prik locatie"
- b) prik op de juiste locatie op de kaart
- c) vul de rest van de velden in
- d) klik op "Melden"

Uw melding wordt doorgestuurd naar het bevoegd gezag (gemeente of provincie). Wanneer de melding is goedgekeurd verschijnt de koeltoren op de kaart.



Meer informatie

Meer informatie over natte koeltorens en legionella vindt u op

<https://www.atlasleefomgeving.nl/nattekoeltorens>

Versie 3, mei 2017