



Atlas Leefomgeving

Ruimte voor Recreatie



Tinco Lycklama

- Directeur en (mede) oprichter Bureau voor Ruimte & Vrije Tijd in 2011.
- Expert 'Waardevol toerisme': balansvraagstukken natuur en recreatie.
- (Duo)Domeintrekker Vrijetijdseconomie Agenda Natuurinclusief 2.0 (2023)

Inleiding

Onderwerp

- Ruimte voor recreatie

Doel

- Inspiratie bieden voor beleidsmakers en beheerders.

Opbouw presentatie

- Inleiding
- Praktijkvoorbeeld: verstoorde balans natuur en recreatie
- Pleidooi: ruimte voor recreatie
- Tot slot: enkele handvatten voor uw praktijk




Inleiding: visies op nationaal niveau



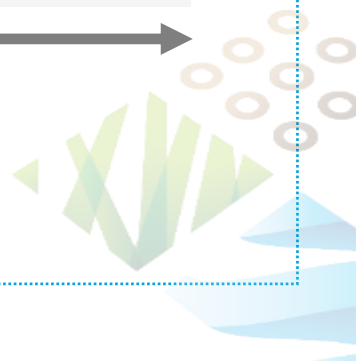
WAARDEVOL TOERISME

ONZE LEEFOMGEVING VERDIENT HET

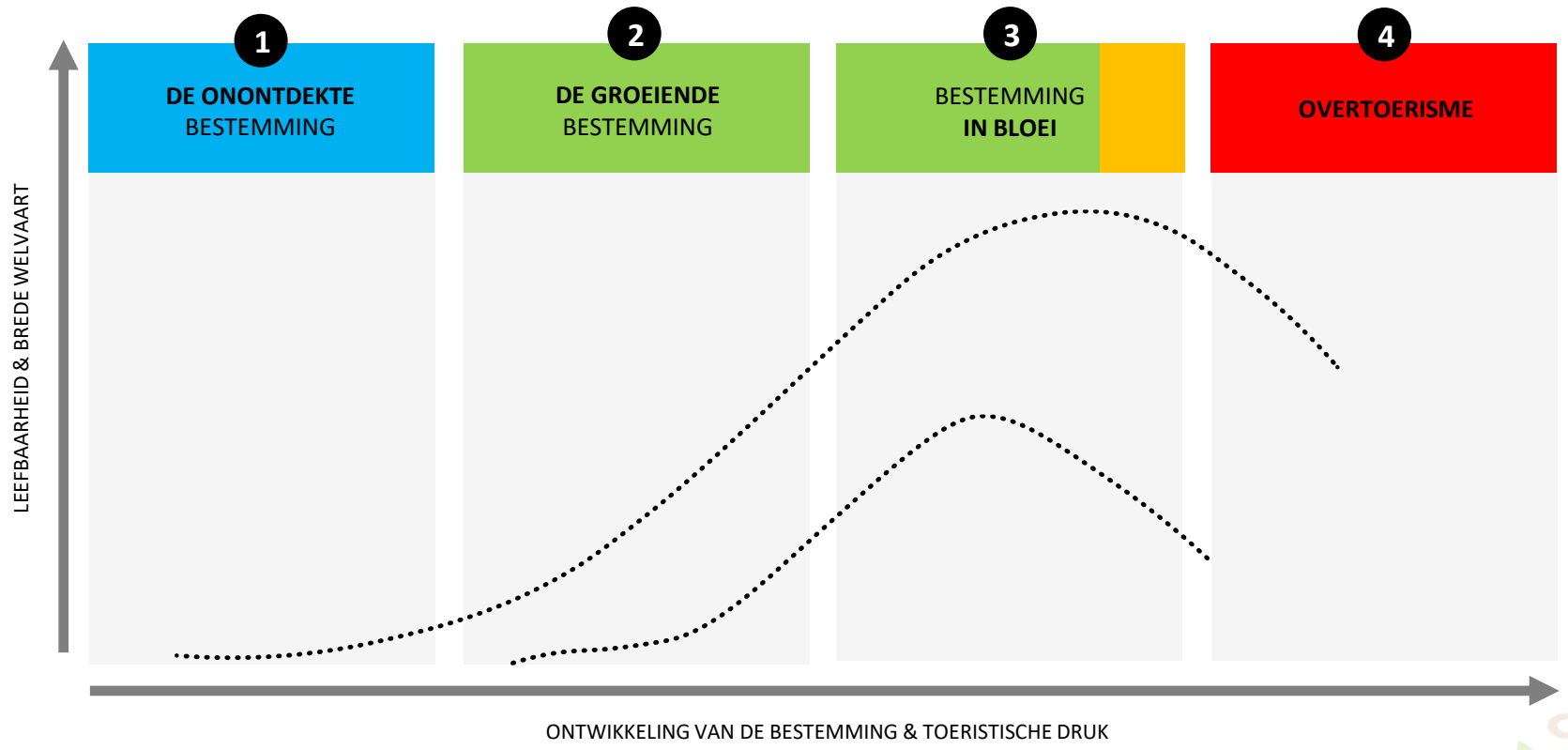
SEPTEMBER 2019



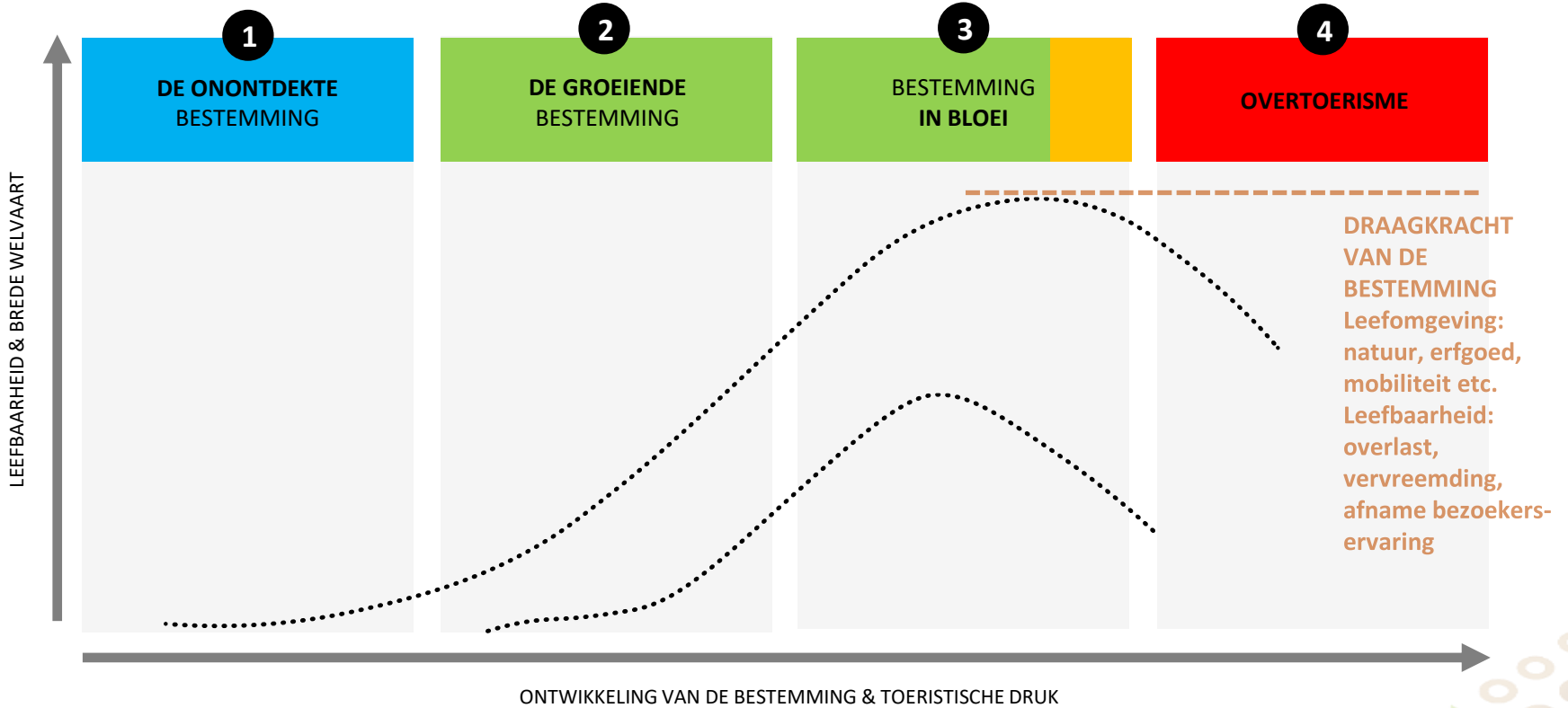
BESTEMMING IN BALANS



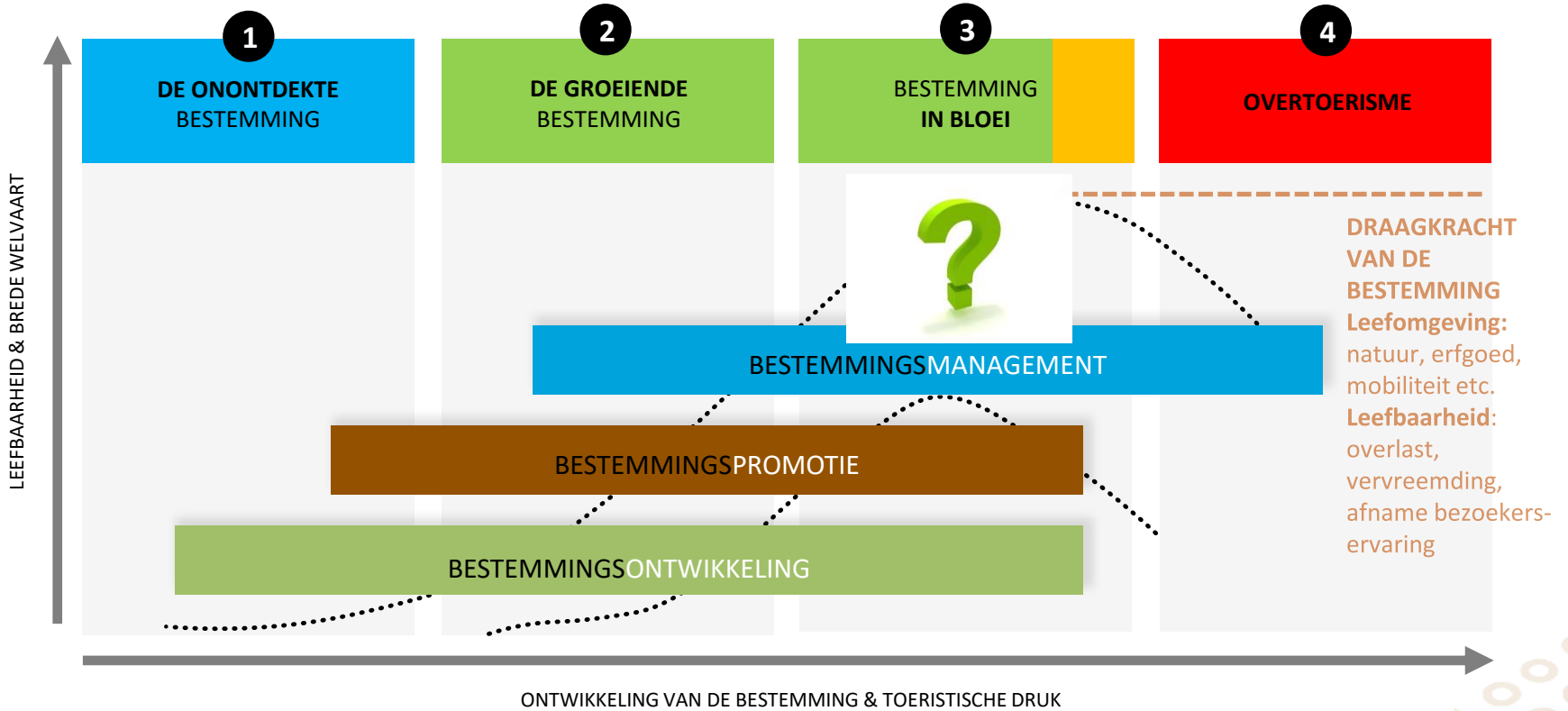
BESTEMMING IN BALANS



BESTEMMING IN BALANS



BESTEMMING IN BALANS



Drukke in natuurgebieden



De bossen puilen uit, hoe geven we meer ruimte? 'Entree heffen is e

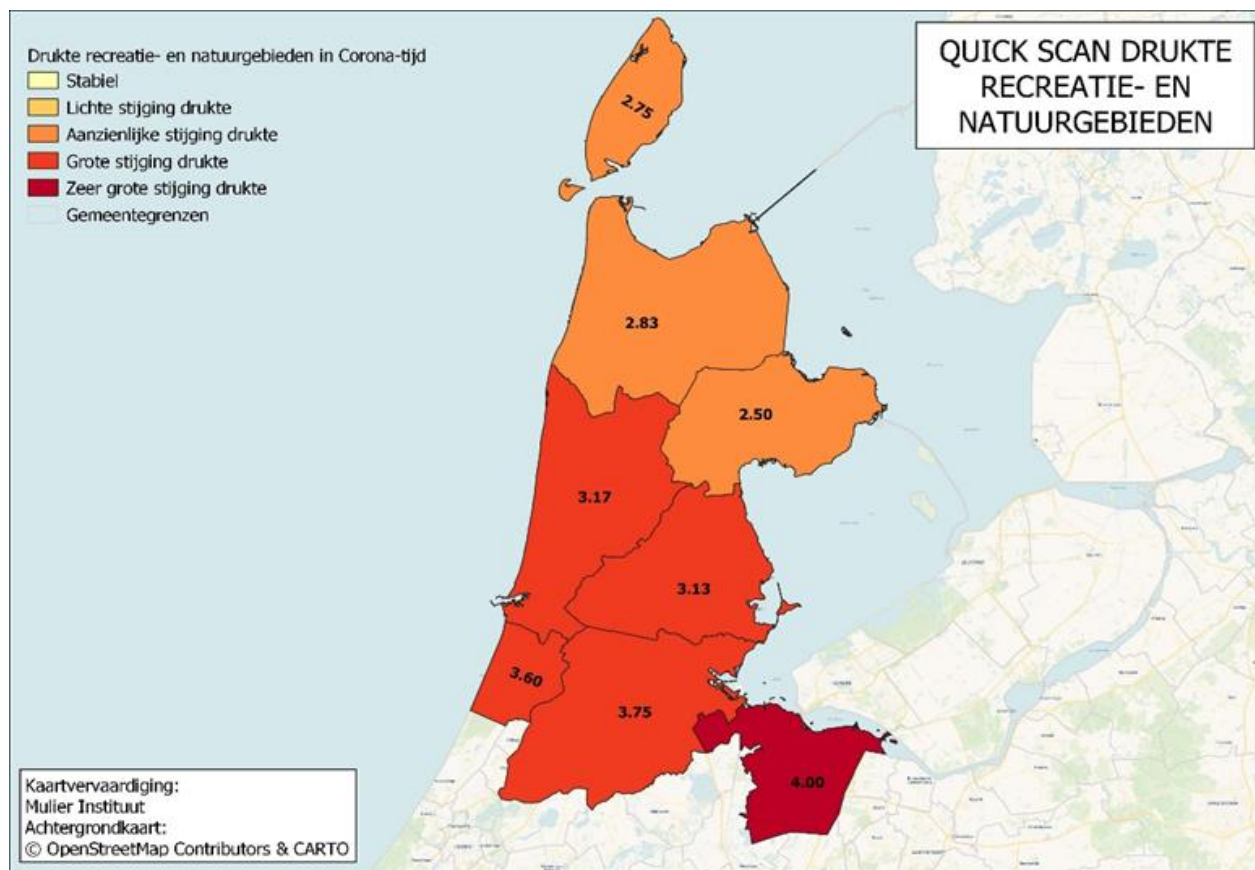


rukke op Veluwezoom: 'porheen' | Arnhem e.o. |...

Hoeveel natuurliefhebbers kan de natuur aan? | De Volkskrant

Drukke in natuurgebieden

Toegenomen drukke in natuur- en recreatiegebieden (door corona) in Noord-Holland.



Overlast als gevolg van drukte, effecten die beheerders zien:

- Verstoring van natuur door geluid, honden, etc.
- Zwerfvuil, kosten beheer stijgen
- Overlast recreanten onderling (onveilig, verminderde beleving)

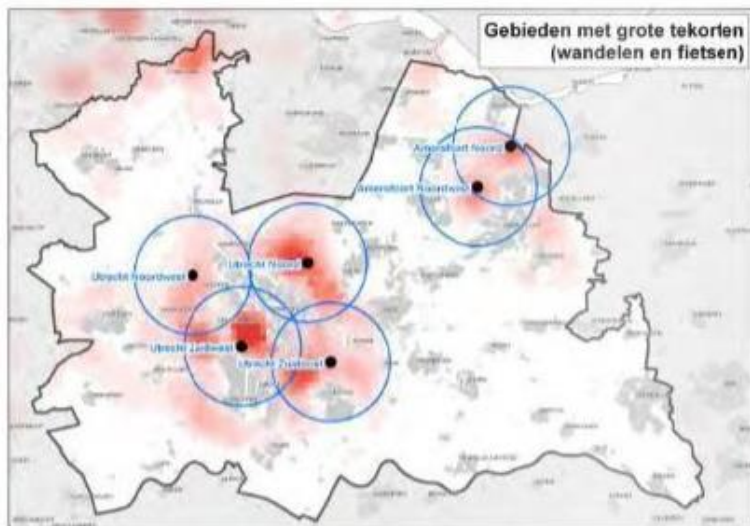
In merendeel gebieden: 'draagkracht overschreden' (deels NNN en Natura 2000).





Inleiding

10 - 15 jaar geleden: Recreatie om de Stad, tekortenberekeningen.



illustratie uit de presentatie over het bestemmingsplan Valkenhorst. | Illustratie gemeente Foto: Gemeente Katwijk

Bezwaren plan Valkenhorst

ma 16 jan, 12:28 [Algemeen](#)

Bij de Raad van State zijn verschillende beroepsschriften binnengekomen tegen het bestemmingsplan Woongebied Valkenhorst. Die zijn afkomstig van gemeente Wassenaar, Vereniging Vrienden van Wassenaar, Stichting Valkenburg Groen en Stichting Duinbehoud.

Ruimte voor recreatie

14



Meer woningen, meer mensen, meer drukte. Waar moeten de ruim één miljoen Amsterdammers straks naartoe voor een frisse neus? We moeten nu strijden voor onze 'onmisbare' natuur, waarschuwen onderzoekers.

Om 'ruimte' te agenderen zijn normen behulpzaam:

Groen moet meegroeien met verstedelijking:

- ✓ 75 m² gebruiksgroen per extra woning (Nota Ruimte, VROM 2006)
- ✓ 500 m² groene recreatieruimte per woning in een straal van 5 km (Groen Groeit Mee).
- ✓ 100 m² recreatieruimte per persoon extra (modelberekening casus NH).
- ✓ Europese Richtlijn (Nature Restoration Law): geen vermindering van groen tov 2021, toename 3% in 2040.

Dilemma's

- Gebruiksgroen, recreatieruimte, natuur?
- Verdichten of juist ruimte creëren?

Oproep:

- Speelt dit thema bij jullie ook? Kennen jullie goede voorbeelden?



Goed voorbeeld

- **Huidige situatie:** Strandje Muiden biedt ruimte voor 100 strandbezoekers.
- **Nieuwbouw:** er komen 1300 woningen aan de dijk (van het IJmeer) en 2900 in Weesp.
- **Hoeveel meer ruimte?**
 - ✓ Gerekend: aantal mensen, deelname zwemmen en norm van 10 – 15 m² per extra strandganger.
 - ✓ Resultaat: ontwikkeling strandoppervlakte met factor 3-4.

Let op: stranduitbreiding is ook gunstig voor natuur.



NBTC



Bestemmingsmanagement:
overzicht praktijkvoorbeelden

Bureau voor Ruimte & Vrije Tijd



Conclusies – tips:

- Ruimte voor recreatie nu agenderen o.a. in verstedelijkingsopgave!
- Schroom niet om contact op te nemen over jouw goede voorbeeld!

lycklama@ruimteenvrijetijd.nl

- Ook binnen gebieden sturen op balans: zie goede voorbeelden in Leidraad Bestemmingsmanagement en Toolkit Natuurbeleving.

Dank voor jullie aandacht!



Vragen?

